

Die Welt der Profis








- Kommunikation über Satellit:
Telefon
E-Mail
- Paging über Iridium per SMS
- Ständiger Datenaustausch (Positions-,
Schiffs- und Wetterdaten)
- permanentem Routing (hier: 24 h)



Welches Wetter für welchen Bedarf?



-  **Wetter per SMS**
Tagestörn, Wochenende, max 3-Tage, täglich updaten!
-  **Wetterdaten (GRIB)**
1- 5-Tage, Törnplanung, Überblick
-  **Wetterkarten (Isobarenkarte)**
Verständnis, Überblick
-  **Törnberatungen**
3- 7 Tage, sichere + komfortable Törnplanung/ -durchführung
-  **Routing** Regatta, sichere Törndurchführung

Entscheidungshilfen

Wetter:

+

-



Wetterkarten	guter Überblick	erfordert Kenntnisse
Navtex	viele Gebiete	grob, öfters ungenau, Papierflut, unübersichtlich
Daten (GRIB)	guter Überblick detailliert	erfordert Notebook
SMS / Handy	kurz und bündig preisgünstig	Netzqualität
Internet	großes Angebot	unübersichtlich, Qualität ? teuer -> Ladezeiten
Törnberatungen	individuell, Kosten / Nutzen	Erreichbarkeit
Routing	sehr genau	Kostenaufwand

Erstellung von Wetter-, Wind- und Seegangsgutachten



...wenn es 'mal zu einem Schadenfall kommt:

- Rekonstruktion der Wetterlage vom Meteorologen
- Erfahrung!
- archivierte Wetterdaten
- stündliche Messdaten
- Satellitenmessungen
- Blitzortungen
- Radarbilder

